


# Mátraszentimre Településtervezési Jelmagyarázat "tervezett általános területhasználati besorolások"




## Szomszédos településfeliratok

### Általános területhasználat

-  Lke - Lakó kertvárosias
-  Lf - lakó falusias
-  Vt - településközpont vegyes
-  Vi - intézményi vegyes
-  Gksz - kereskedelmi-szolgáltató gazdasági terület
-  Üü - üdülőházas
-  Üh - hétvégi házas
-  K-Sp - különleges nagyterjedésű sportolási célú terület
-  K-Te - különleges temető terület
-  K-Ü - Különleges üdülő terület
-  K-Tur - különleges turisztikai terület
-  K-Kegy - különleges kegyeleti terület
-  K-Tü - Különleges település üzemeltetési terület
-  K-Sí - Különleges beépítésre szánt síközpont terület
-  Köu - közúti közlekedési terület
-  KöuM - magánúti közlekedési terület
-  Közm - közműterület
-  Hk - hírközlési terület
-  Zkp - közpark
-  Zkk - közkert
-  Mk - kertés mezőgazdasági
-  Má - általános mezőgazdasági
-  Mt - tájgazdálkodási mezőgazdasági
-  Ev - védelmi erdő
-  Ee - egyéb erdőterület
-  Er - rekreációs célú erdőterület
-  V - vízgazdálkodási
-  Kb-Sí - Különleges beépítésre nem szánt síközpont terület
-  Kb-Rek - Különleges beépítésre nem szánt rekreációs terület
-  Kb-Kf - különleges beépítésre nem szánt kutatás fejlesztési terület

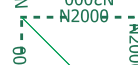
 Országos jelentőségű, egyedi jogszabállyal védett természeti terület

### Országos Ökológiai Hálózat övezetei


-  Ökológiai hálózat - magterülete
-  Ökológiai hálózat - ökológiai folyosója
-  Ökológiai hálózat - pufferterülete

 Tájképvédelmi terület övezete

 Natura 2000 különleges madárvédelmi terület


 Natura 2000 SPA terület

 Ex lege védett földvár

 Védett mesterséges üreg (egyedi jogszabállyal védetté nyilvánított országos jelentőségű védett természeti érték)

 Forrás


 Geopark

 Barlang felszíni védőövezete

 Felszín alatti vízbázis védőidom

 Víztisztaság-védelmi terület

 Felszíni víz – vízfolyás

 Körny\_1

 Földtani veszélyforrás terület övezete

 Védetté nyilvánított régészeti lelőhely

 Nyilvántartott régészeti lelőhely

 Bányatelek

 Alábányászott terület

 Országos mellékút